Saint Ferréol

2 heures 30 de marche

difficulté: *

dénivelé positif total:300m

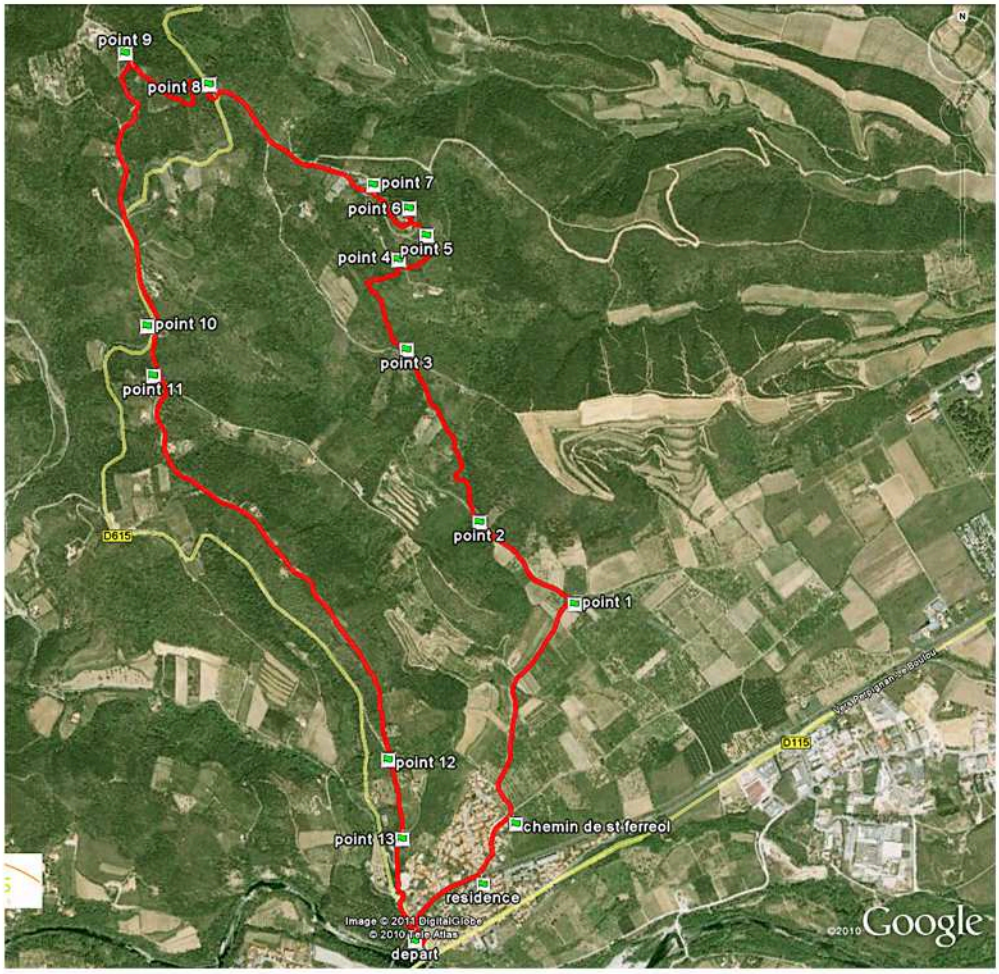

randonnée organisée par
Alain et Colette Boulon
Randonnées Colliourencques

Petite randonnée facile, très bien balisée, de Céret à l'Ermitage de Saint Ferréol

Début			633586 / 1721443 (140 m)
Fin			633575 / 1721441 (139 m)
Distance horizontale	7838 m	***Distance réelle***	7914 m
Altitude minimum	139 m	***Altitude maximum***	340 m
Dénivelé positif	304 m	***Dénivelé négatif***	305 m
Différence d'altitude	1 m	***Temps de parcours***	2 h 28 min
		Activité	Marche

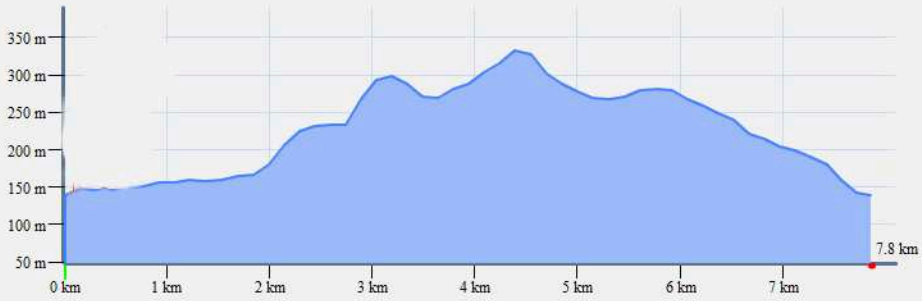

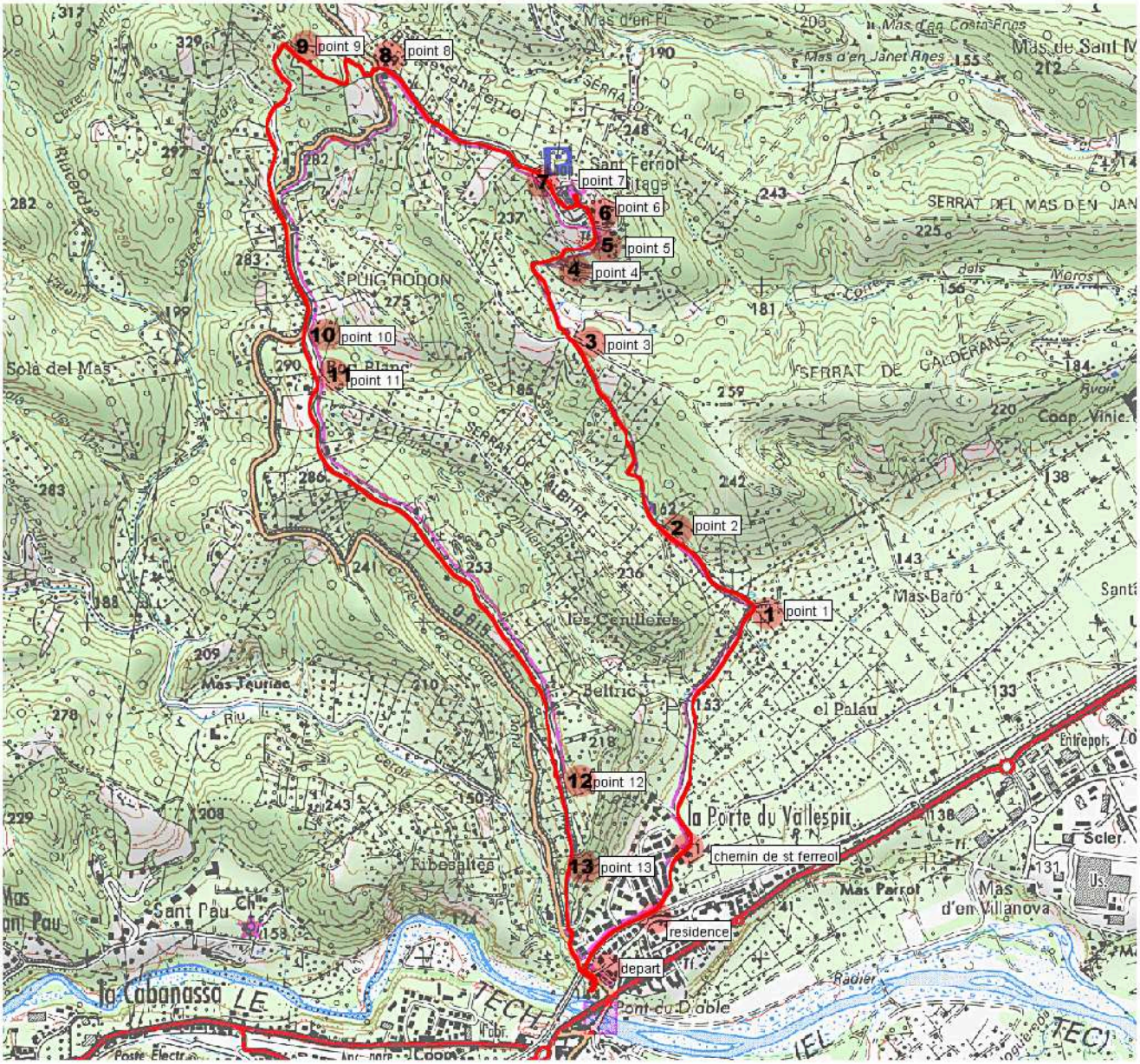
point 1
point 2
point 3
point 4
point 5
point 6
point 7
point 8
point 9
point 10
point 11
point 12
point 13
chemin de st ferreol
residence
depart
Sant Fernol
PUIG RODON
Sola del Mas
SERRAT DEL MAS D'EN JAN
SERRAT DE GALDERANS
Mas Baro
les Cenilleres
Beltric
el Palau
la Porte du Vallespir
Mas Parrol
Mas d'en Villanova
Ribesaltes
Sant Pau
la Cabanassa
Pont du Diable
Mas Teuriac
Mas de Sant M
Mas d'en Janet Anes
Mas d'en Costa Anes
Entrepots
Scier
Radier
Coop. Vinic.

départ

le départ est au parking du Pont du Diable à Céret

à gauche

Route de Llauro, après le pont, prendre la rue de Vivès et à la fin de la résidence, à gauche

residence

chemin de st ferréol

le chemin de saint Ferréol est parfaitement indiqué

chemin de st ferreol

point 1

prendre le chemin à gauche

point 1

point 2

début du sentier dans la forêt

point 2

point 3

traverser le chemin et tout droit

point 3

point 4

à la grille,
monter à gauche

point 4

point 5

à 100 m du sommet,
suivre le balisage

point 6

retour en bas et
à gauche de
l'Ermitage

point 6

point 7

à l'intersection
de plusieurs routes,
continuer tout droit

point 7

point 8

traverser la
route et monter
par le premier
chemin

point 8

point 9

...suivre le balisage

point 9

point 10

après 300 m de route
prendre le chemin à
gauche

point 10

point 11

à droite

point 11

point 12

le chemin tourne à droite,
mais nous allons tout droit

point 12

point 13

dernier sentier vers
le Pont du Diable

point 13

Dossier préparé par Pascale et Claude
Relevés GPS et photos I-Phone, carte IGN
Janvier 2011